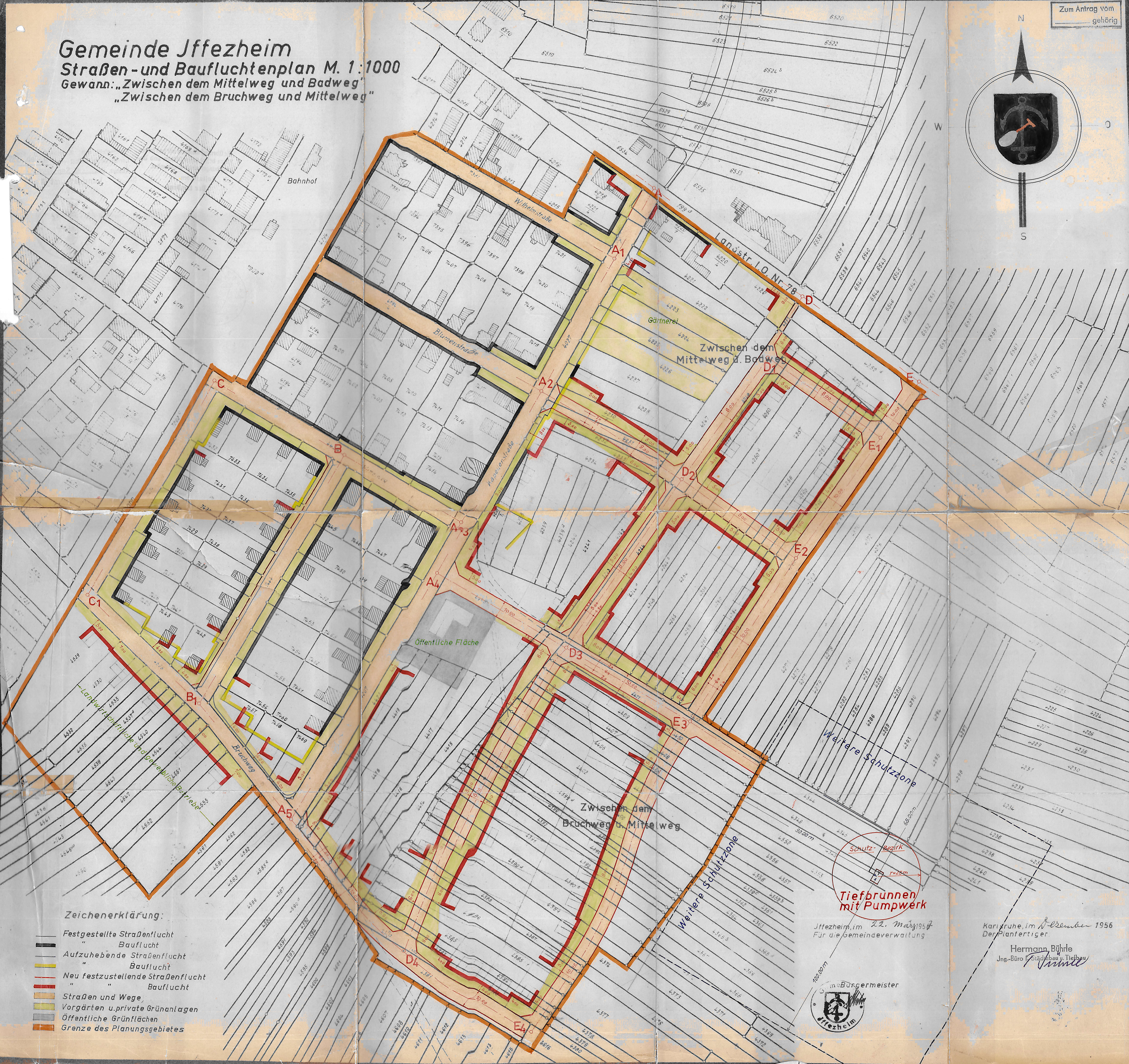



Gemeinde Jffezheim
Straßen- und Baufuchtenplan M. 1:1000
 Gewinn: „Zwischen dem Mittelweg und Badweg“
 „Zwischen dem Bruchweg und Mittelweg“

Zum Antrag vom
gehörig




Zeichenerklärung:

- Festgestellte Straßenflucht
- Baufucht
- Aufzuhebende Straßenflucht
- Baufucht
- Neu festzustellende Straßenflucht
- Baufucht
- Straßen und Wege
- Vorgärten u. private Grünanlagen
- Öffentliche Grünflächen
- Grenze des Planungsgebietes

Schutz-Bezirk
 re25m
Tiefbrunnen mit Pumpwerk

Jffezheim, im 22. März 1957
 Für die Gemeindeverwaltung



Kartographie, im November 1956
 Der Planfertiger

Hermann Böhle
 Jng.-Büro für Städtebau u. Tiefbau